









DIE HOHENZOLLERN STRASSE

Wanderkarten des Landesvermessungsamtes Baden-Württemberg:  
F 504, F 523, F 526

-  Route der Hohenzollernstraße
-  Alternativen zur Hauptroute
-  **Wanderweg** – Hohenzollernweg des Schwäbischen Albvereins in Tagesetappen
-  **Alternativroute** – zum Wanderweg Hohenzollernweg
-  Straßen
-  Flüsse

